



## JUNTA DE FREGUESIA DE RAMINHO

EDITAL N.º 359/DRDR/2022

### Reconhecimento de delimitações de prédios rústicos

Mário José Martins Cardoso, Presidente da Junta de Freguesia do Raminho, Concelho de Angra do Heroísmo, vem por este meio tornar público que o Sr. Paulo Jorge Costa Barcelos, com o NIF 271438797, comodatário do prédio rústico com o artigo matricial n.º 2697, com a designação de Cerrado dos Tremoços, sito nesta freguesia, o qual se encontra em regime de compropriedade, declara que a quota parte do referido terreno, pertencente ao Sr. Luís Aurélio Xavier Barcelos, com o NIF 164867589, objeto do contrato de comodato, corresponde às delimitações em anexo.

Assim e para efeitos de inscrição/manutenção da área em questão no Sistema de Identificação Parcelar (iSIP), comunica-se ao(s) outro(s) comproprietário(s), que querendo podem-se opor à delimitação efetuada pelo Sr. Paulo Jorge Costa Barcelos, durante o período de trinta dias seguidos, com início ao dia seguinte da afixação deste aviso.

Podem fazê-lo, pessoalmente durante o horário de expediente desta Junta, por correio ou para o seguinte correio eletrónico: [jframinho@gmail.com](mailto:jframinho@gmail.com)

Para o efeito devem apresentar comprovativo da sua qualidade de comproprietário e procuração ou documento que identifique a qualidade de representante legal no caso de se apresentarem na qualidade de procurador/representante legal.

Ultrapassado o referido período sem que haja oposição dos restantes comproprietários, será passada declaração do mesmo para efeitos de inscrição/manutenção das áreas no Sistema de Identificação do Parcelar (iSIP), sem prejuízo dos direitos que assistem legalmente ao(s) outro(s) comproprietário(s).

Na situação se ocorrer oposição por parte do(s) outro(s) comproprietário(s), será a mesma comunicada à Direção Regional do Desenvolvimento Rural, para os efeitos tidos por convenientes no respeitante à inscrição/manutenção das áreas no Sistema de Identificação do Parcelar (iSIP).

Raminho, 7 de Setembro de 2022



O Presidente da Junta de Raminho



Anexo: Declaração do interessado e captura de ecrã da delimitação da parcela no parcelário ou P3, consoante o caso, rubricado pelo declarante.

## DECLARAÇÃO

Paulo Jorge Costa Barcelos, com o NIF 271438797, declara, para efeitos de manutenção/inscrição de áreas no Sistema de Identificação Parcelar (iSIP), ser comodatário do prédio rústico com o artigo matricial n.ºs 2697, com a designação Cerrado dos Tremoços, sito na freguesia do Raminho, com a área de 0,484ha, a qual se encontra em regime de compropriedade, e que 3/5 do referido terreno, pertencente a Luís Aurélio Xavier Barcelos, com o NIF 164867589, objeto do contrato de comodato, de acordo com a sua utilização habitual, corresponde às delimitações em anexo.

Mais declaro, que tenho conhecimento que a mesma se encontra em regime de compropriedade e que a sua delimitação será sujeita a um processo de publicitação, pelo que a sua manutenção/inscrição no iSIP, está condicionada à não oposição da mesma por parte do outro comproprietário.

Declaro, ainda, estar ciente que, mesmo após o processo de encerramento da publicitação mencionada no parágrafo anterior, caso o outro comproprietário se oponha à delimitação da referida parcela, a mesma será eliminada do parcelário, com as consequências daí resultantes.


Tomei conhecimento que os dados constantes desta declaração serão tornados públicos no âmbito do processo de publicitação.

Angra do Heroísmo, 23 de Agosto de 2022



(Assinatura)


REGIÃO AUTÓNOMA DOS AÇORES  
SECRETARIA REGIONAL DA AGRICULTURA  
E DESENVOLVIMENTO RURAL  
Serviço de Desenvolvimento Agrário da Terceira



Anexo: Captura de ecrã da delimitação da parcela no parcelário ou P3, consoante o caso, rubricado pelo declarante.



**N.º DO PARCELÁRIO:** 8471429251004 **Nome da Parcela:** Cerrado dos Tremoços  
**CONCELHO:** 4301 - ANGRA DO HEROÍSMO **FREGUESIA:** 11 - RAMINHO  
**Área (ha):** 1,22 **MAE 1º Pilar:** 1,22 **MAE 2º Pilar:** 1,22



P 3 P . P 9 6 9 4 6 1 2 . 6 9 5 0 1 8 0



Limite da Parcela: —  
Limite da Ocupação do Solo: - - -  
Voo: Ano de 2018 - Ortorecorreção com pixel de 0.5 metro(s) - PTRA018-LTM/ITRFB3  
Ortofotomapa(s): A0220140

Coordenada do Centróide em WGS84: Lat: 38,777356 Long: -27,325874

OCUPAÇÃO DE SOLO		
Código	Descrição	Área (ha)
PPE-PP	Pastagem Permanente	1,22



**IFAP**

Instituto de Financiamento da Agricultura e Pescas, I.P.

SISTEMA DE IDENTIFICAÇÃO PARCELAR  
DOCUMENTO ORTOFOTOGRAFICO DA PARCELA

PORTUGAL



REPÚBLICA PORTUGUESA

AGRICULTURA E ALIMENTAÇÃO

**P3**

N

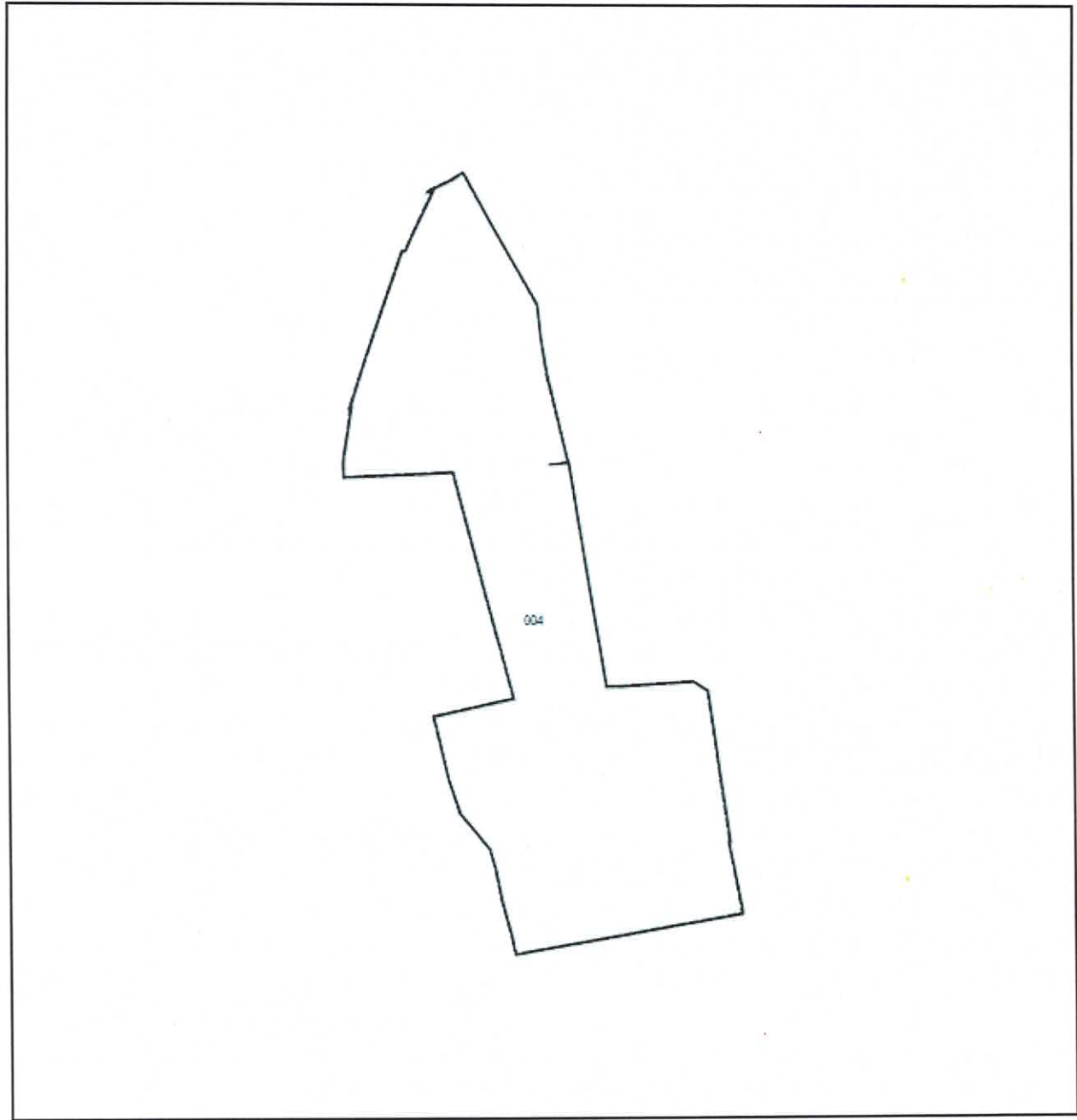


DATA EMISSÃO: 2022-05-30

**N.º DO PARCELÁRIO:** 8471429251004    **Nome da Parcela:** Cerrado dos Tremoços  
**CONCELHO:** 4301 - ANGRA DO HEROÍSMO    **FREGUESIA:** 11 - RAMINHO  
**Área (ha):** 1,22    **MAE 1º Pilar:** 1,22    **MAE 2º Pilar:** 1,22



P 3 P . P 9 6 9 4 6 1 2 . 6 9 5 0 1 8 0



— Limite da Parcela:  
- - - Limite da Ocupação de Solo:



OCUPAÇÃO DE SOLO

Sub parc	Área (ha)	Código	Descrição	V.A.	Grau Cob.	Origem Dados	Ano Conversão	Última Revisão
004	1,22	PPF-PP	Pastagem Permanente			INQ		2022-05-30