



JUNTA DE FREGUESIA DE RAMINHO

EDITAL N.º 356/DRDR/2022

Reconhecimento de delimitações de prédios rústicos

Mário José Martins Cardoso, Presidente da Junta de Freguesia do Raminho, Concelho de Angra do Heroísmo, vem por este meio tornar público que o Sr. Tiago José Toste Bettencourt, com o NIF 255935900, arrendatário do prédio rústico com o artigo matricial n.º 1554, com a designação de Outeiros do Vento, sito nesta freguesia, o qual se encontra em regime de compropriedade, declara que a quota parte do referido terreno, pertencente ao Sr. António de Sousa Correia, com o NIF 128163216, objeto do contrato de arrendamento, corresponde às delimitações em anexo.

Assim e para efeitos de inscrição/manutenção da área em questão no Sistema de Identificação Parcelar (iSIP), comunica-se ao(s) outro(s) comproprietário(s), que querendo podem-se opor à delimitação efetuada pelo Sr. Tiago José Toste Bettencourt, durante o período de trinta dias seguidos, com início ao dia seguinte da afixação deste aviso.

Podem fazê-lo, pessoalmente durante o horário de expediente desta Junta, por correio ou para o seguinte correio eletrónico: jframinho@gmail.com

Para o efeito devem apresentar comprovativo da sua qualidade de comproprietário e procuração ou documento que identifique a qualidade de representante legal no caso de se apresentarem na qualidade de procurador/representante legal.

Ultrapassado o referido período sem que haja oposição dos restantes comproprietários, será passada declaração do mesmo para efeitos de inscrição/manutenção das áreas no Sistema de Identificação do Parcelar (iSIP), sem prejuízo dos direitos que assistem legalmente ao(s) outro(s) comproprietário(s).

Na situação se ocorrer oposição por parte do(s) outro(s) comproprietário(s), será a mesma comunicada à Direção Regional do Desenvolvimento Rural, para os efeitos tidos por convenientes no respeitante à inscrição/manutenção das áreas no Sistema de Identificação do Parcelar (iSIP)

Raminho, 7 de setembro de 2022

O Presidente da Junta de Raminho



Anexo: Declaração do interessado e captura de ecrã da delimitação da parcela no parcelário ou P3, consoante o caso, rubricado pelo declarante.

DECLARAÇÃO

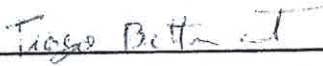
Tiago José Toste Bettencourt, com o NIF 255935900, declara, para efeitos de manutenção/inscrição de áreas no Sistema de Identificação Parcelar (iSIP), ser arrendatário do prédio rústico com o artigo matricial n.º 1554, com a designação Outeiros do Vento, sito na freguesia do Raminho, com a área de 0,2904ha, a qual se encontra em regime de compropriedade, e que ½ do referido terreno, pertencente a António de Sousa Correia, com o NIF 128163216, objeto do contrato de arrendamento, de acordo com a sua utilização habitual, corresponde às delimitações em anexo.

Mais declaro, que tenho conhecimento que a mesma se encontra em regime de compropriedade e que a sua delimitação será sujeita a um processo de publicitação, pelo que a sua manutenção/inscrição no iSIP, está condicionada à não oposição da mesma por parte dos outros comproprietários.

Declaro, ainda, estar ciente que, mesmo após o processo de encerramento da publicitação mencionada no parágrafo anterior, caso os outros comproprietários se oponham à delimitação da referida parcela, a mesma será eliminada do parcelário, com as consequências daí resultantes.

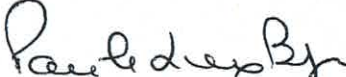
Tomei conhecimento que os dados constantes desta declaração serão tomados públicos no âmbito do processo de publicitação.

Angra do Heroísmo, 18 de Julho de 2022



(Assinatura)

REGIÃO AUTÓNOMA DOS AÇORES
SECRETARIA REGIONAL DA AGRICULTURA
E DESENVOLVIMENTO RURAL
Serviço de Desenvolvimento Agrário da Terceira



Anexo: Captura de ecrã da delimitação da parcela no parcelário ou P3, consoante o caso, rubricado pelo declarante.



DATA EMISSÃO: 2022-03-15

N.º DO PARCELÁRIO: 8471429363004

Nome da Parcela: Outeiros do Vento

CONCELHO: 4301 - ANGRA DO HEROÍSMO

FREGUESIA: 11 - RAMINHO

Área (ha): 0,26

MAE 1º Pilar: 0,26

MAE 2º Pilar: 0,26



Coordenada do Centróide em WGS84: Lat: 38.787507 Long: -27.325518

OCUPAÇÃO DE SOLO		
Código	Descrição	Área (ha)
CTP-CA	Culturas Temporárias	0,26



IFAP

Instituto de Financiamento da Agricultura e Pescas, I.P.

SISTEMA DE IDENTIFICAÇÃO PARCELAR
DOCUMENTO ORTOFOTOGRAFICO DA PARCELA

PORTUGAL



REPÚBLICA PORTUGUESA

AGRICULTURA
MAR

P3

N



DATA EMISSÃO: 2022-03-15

N.º DO PARCELÁRIO: 8471429363004

Nome da Parcela: Outeiros do Vento

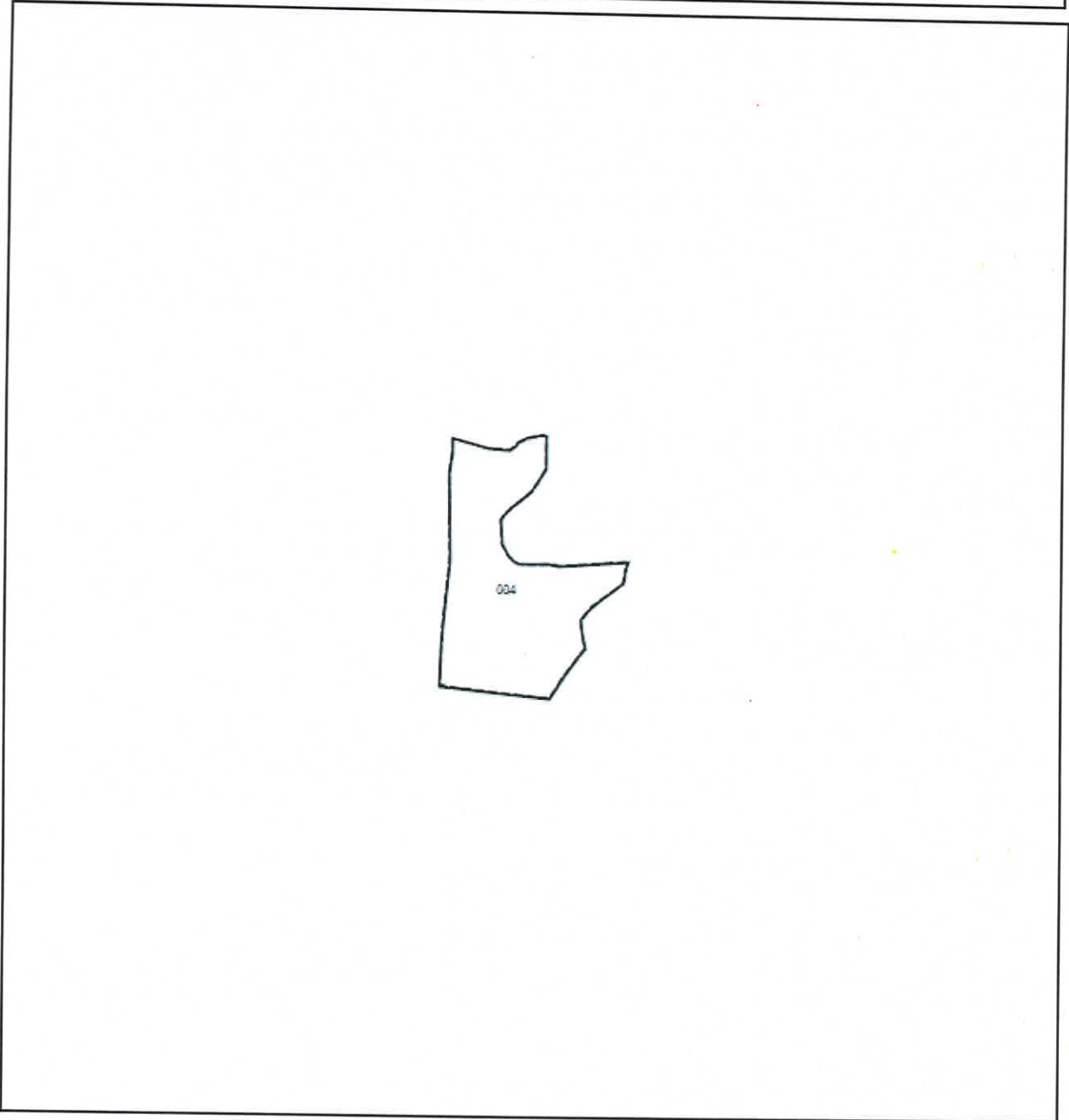
CONCELHO: 4301 - ANGRA DO HEROÍSMO

FREGUESIA: 11 - RAMINHO

Área (ha): 0,26

MAE 1º Pilar: 0,26

MAE 2º Pilar: 0,26



Limite da Parcela
Limite da Ocupação de Solo:



OCUPAÇÃO DE SOLO									
Sub parc	Área (ha)	Código	Descrição	V.A.	Grau Cob.	Origem Dados	Ano Conversão	Última Revisão	
004	0,26	CTP-CA	Culturas Temporárias			REV		2021-11-25	

P. 3 P. - P. 9 5 2 1 0 1 8 - 6 9 4 8 2 4 8